



ALPES VIVANTES : IMMERSION ENTRE ROCHES, FAUNE ET PAYSAGES

PARTEZ À LA DÉCOUVERTE D'UNE MONTAGNE VIVANTE, FAÇONNÉE PAR LES FORCES DE LA TERRE ET HABITÉE PAR UNE FAUNE DISCRÈTE MAIS FASCINANTE.

CET ITINÉRAIRE VOUS INVITE À EXPLORER LES ALPES SOUS PLUSIEURS REGARDS : COMPRENDRE LA FORMATION DES RELIEFS, OBSERVER LA FLORE QUI S'ADAPTE AUX CONDITIONS EXTRÊMES ET, AVEC UN PEU DE CHANCE, CROISER LA FAUNE EMBLÉMATIQUE DE CES MILIEUX D'ALTITUDE.

DU VAL FERRET AU COL DU GRAND-SAINTE-BERNARD, PUIS À TRAVERS LES VALLONS PRÉSERVÉS DE LA COMBE L'A, CHAQUE JOURNÉE DÉVOILE UN ÉQUILIBRE SUBTIL ENTRE MINÉRAL ET VIVANT. UNE EXPÉRIENCE POUR RALENTIR, OBSERVER ET MIEUX COMPRENDRE LES LIENS QUI UNISSENT PAYSAGES, FAUNE ET HUMAINS EN MONTAGNE.

GRAND ENTREMONT – VALAIS – SUISSE

4 JOURS / 3 NUITS

JOUR 1

Des alpages aux paysages minéraux

Montée progressive depuis les pâturages du Val Ferret vers un univers de plus en plus minéral, où la végétation s'adapte à l'altitude. Passage par les lacs de Fenêtre et vue sur le massif du Mont-Blanc. Arrivée au mythique Hospice du Grand-Saint-Bernard.

Ferret – Hospice du Grand-Saint-Bernard

11 km 1200 D+ / 430 D-

Temps de marche estimé : 6h00

JOUR 2

Au cœur du territoire sauvage

Une traversée de vallons isolés propices à l'observation de la faune alpine, entre pentes rocheuses et milieux variés. Passage du Névé de la Rousse et descente de la combe de l'A.

Hospice du Grand-Saint-Bernard – Cabane de la Tsissette

15 km 1000 D+ / 1500 D-

Temps de marche estimé : 8h00



JOUR 3

Entre alpages et biodiversité

Des paysages façonnés par l'homme et la nature, où flore alpine et activités pastorales cohabitent. Vue imprenable sur le Mont Rognieux.

Cabane de la Tsissette - Cabane de Mille

13 km 1200 D+ / 750 D- Temps de marche estimé : 7h00

JOUR 4

Des hauteurs à la vallée

Une descente à travers des milieux variés, des reliefs d'altitude aux paysages plus verdoyants de la vallée. Randonnée le long de la crête.

Cabane de Mille - Chamoille

16 km 250 D+ / 2000 D- Temps de marche estimé : 7h00




PRIX : CHF 500.- PAR PERSONNE (DÈS 4 INSCRIT-E-S)




DATES DE DÉPART (FLEXIBLES, N'HÉSITÉZ PAS À ME CONTACTER !)




VOIR SITE WEB WWW.RANDOGAIA.CH

INFORMATIONS PRATIQUES



 RENDEZ-VOUS	 TRANSPORT	 PARTICIPANT-E-S
Lieu de rendez-vous : 9h30 à la gare de Sembrancher Localisation Accès : train. Retour : même endroit !	Accessible en transports publics.	Niveau technique : 2/4 Quelques passages aériens Niveau physique : 3/4 Maximum 8 personnes

 REPAS	 EQUIPEMENT	 MÉTÉO
Déjeuner : cabane Midi : pique-nique Souper : cabane	Pique-nique Bonnes chaussures de marche Bâtons Une liste détaillée vous sera envoyée par email.	Départ en toutes conditions.

 PRIX	 LE PRIX COMPREND	 LE PRIX NE COMPREND PAS
500.- par personne (dès 4 inscrit-e-s)	Encadrement par un accompagnateur en montagne Hébergement : cabanes de montagne en dortoir avec demi-pension (Hospice, Tsissette et Mille).	Pique-nique Boissons en cabane